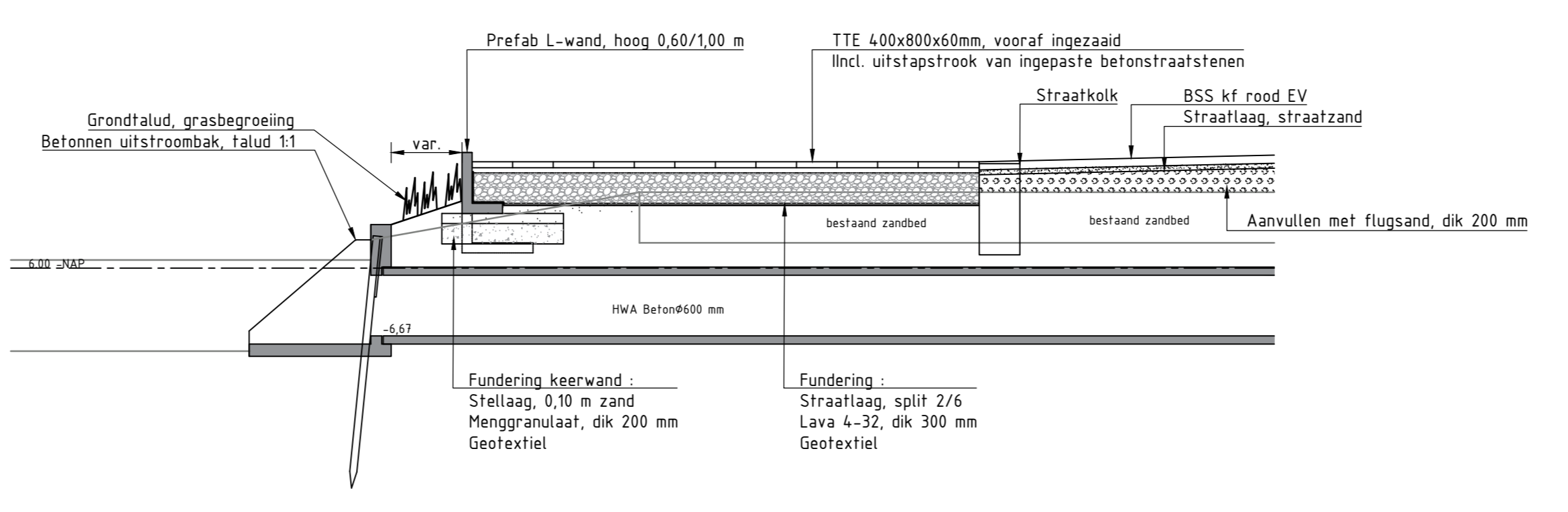


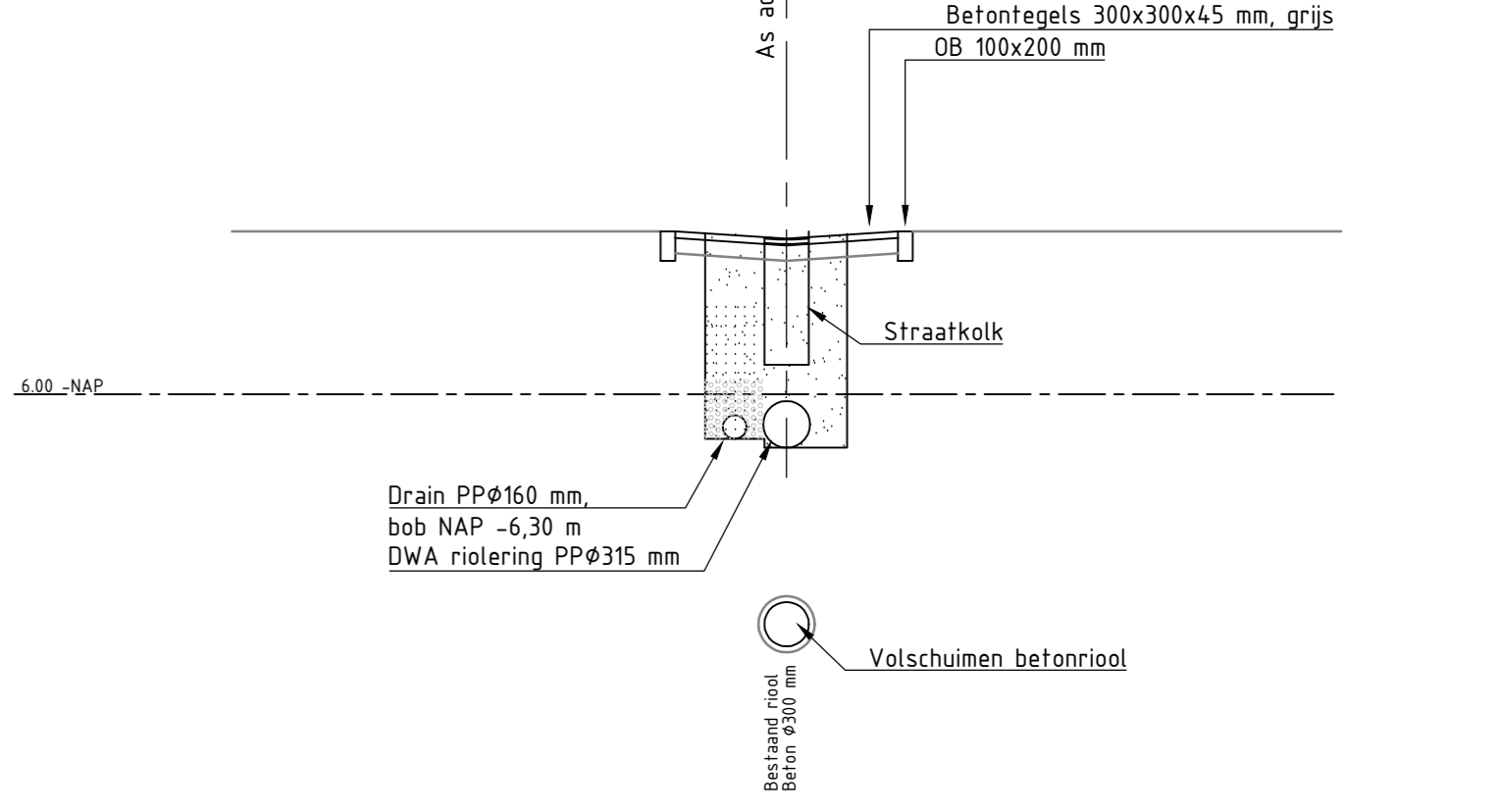
DP: 10 - Valkenhof (zijweg)

Bestaande hoogte	0.00	0.00	0.00	0.00	0.00	0.00	0.00	0.00	0.00
Bestaande afstand	0.00	0.00	0.00	0.00	0.00	0.00	0.00	0.00	0.00
Nieuwe hoogte	0.00	0.00	0.00	0.00	0.00	0.00	0.00	0.00	0.00
Nieuwe afstand	0.00	0.00	0.00	0.00	0.00	0.00	0.00	0.00	0.00



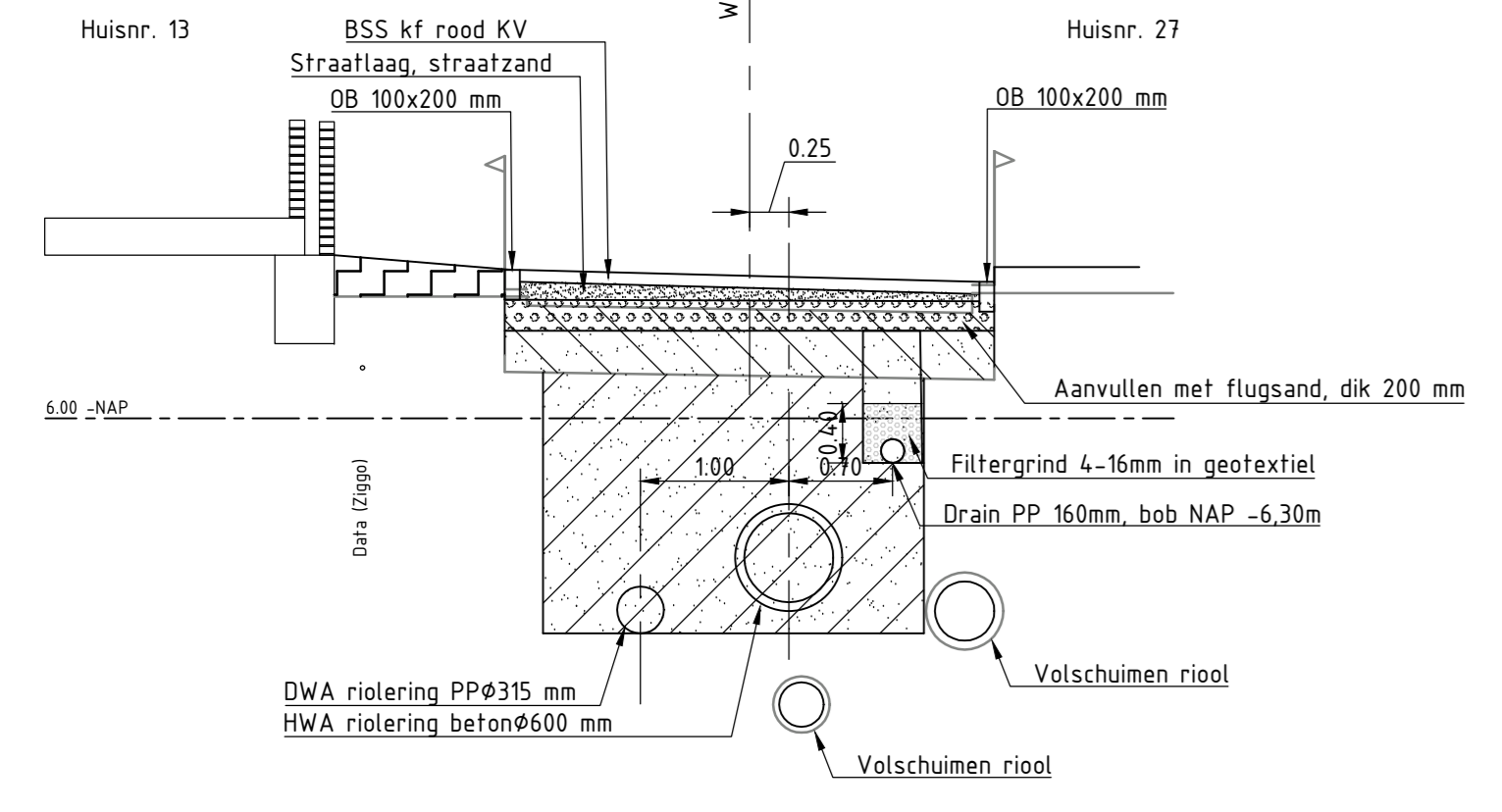
DP 14 : Damwand / parkeren Kempaans

Bestaande hoogte	0.00	0.00	0.00	0.00	0.00	0.00	0.00	0.00	0.00
Bestaande afstand	0.00	0.00	0.00	0.00	0.00	0.00	0.00	0.00	0.00
Nieuwe hoogte	0.00	0.00	0.00	0.00	0.00	0.00	0.00	0.00	0.00
Nieuwe afstand	0.00	0.00	0.00	0.00	0.00	0.00	0.00	0.00	0.00



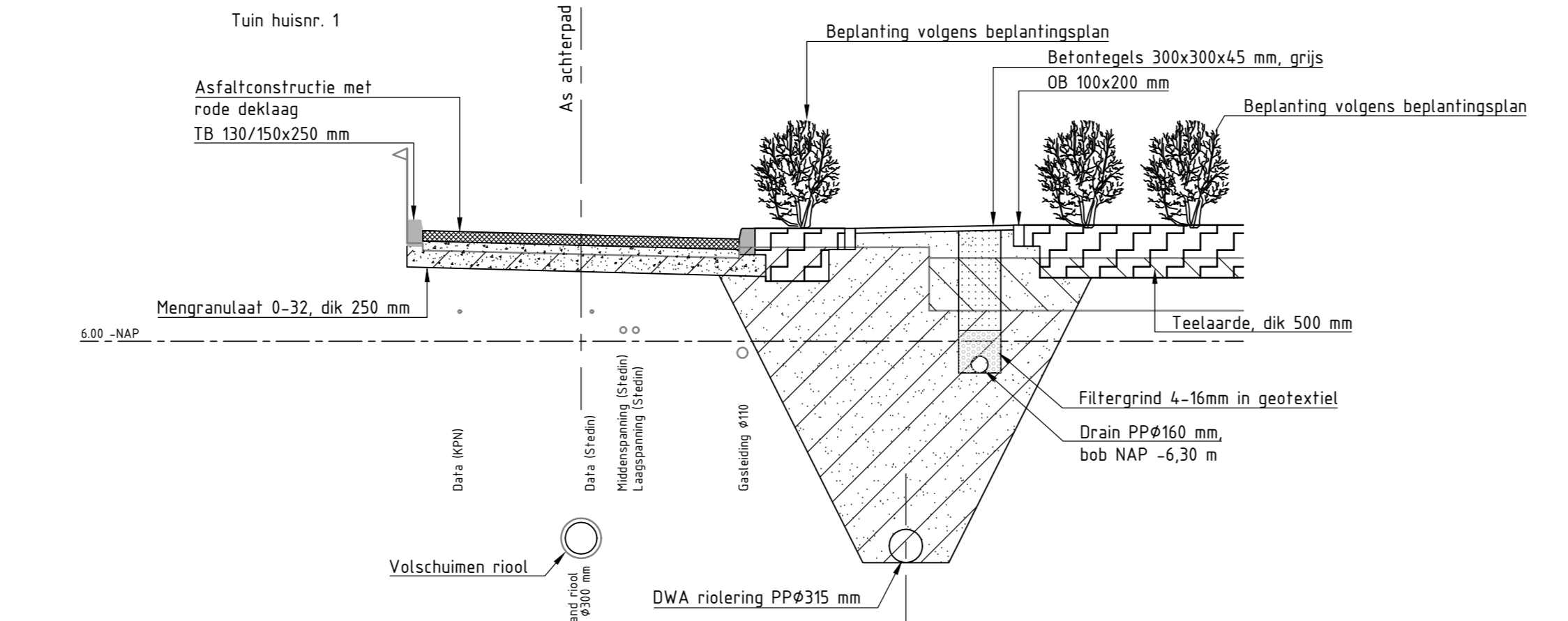
DP 15 : Achterpad Korhoen

Bestaande hoogte	0.00	0.00	0.00	0.00	0.00	0.00	0.00	0.00	0.00
Bestaande afstand	0.00	0.00	0.00	0.00	0.00	0.00	0.00	0.00	0.00
Nieuwe hoogte	0.00	0.00	0.00	0.00	0.00	0.00	0.00	0.00	0.00
Nieuwe afstand	0.00	0.00	0.00	0.00	0.00	0.00	0.00	0.00	0.00



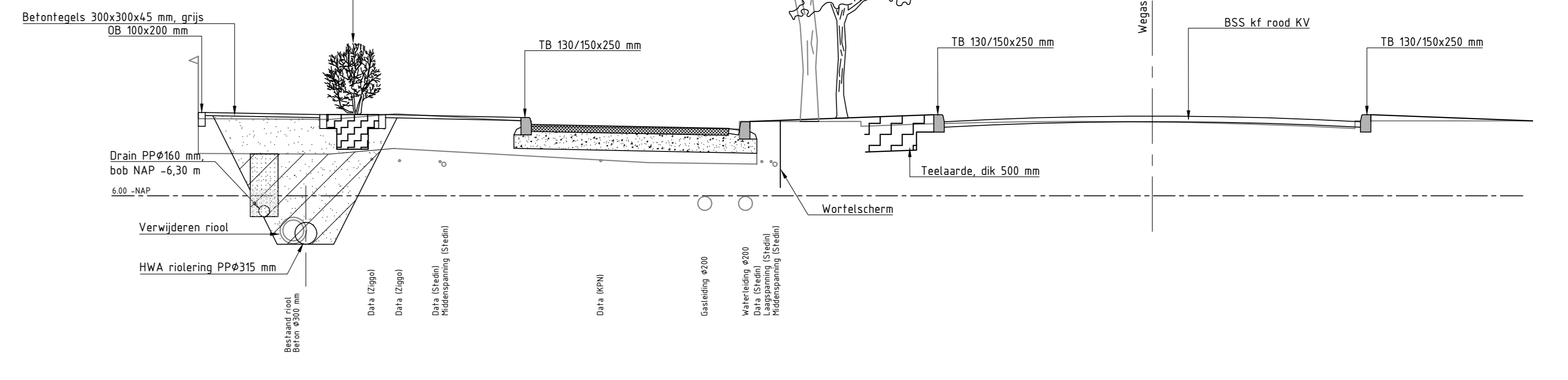
DP: 11 - Zomertaling / Blauwborst (poort)

Bestaande hoogte	0.00	0.00	0.00	0.00	0.00	0.00	0.00	0.00	0.00
Bestaande afstand	0.00	0.00	0.00	0.00	0.00	0.00	0.00	0.00	0.00
Nieuwe hoogte	0.00	0.00	0.00	0.00	0.00	0.00	0.00	0.00	0.00
Nieuwe afstand	0.00	0.00	0.00	0.00	0.00	0.00	0.00	0.00	0.00



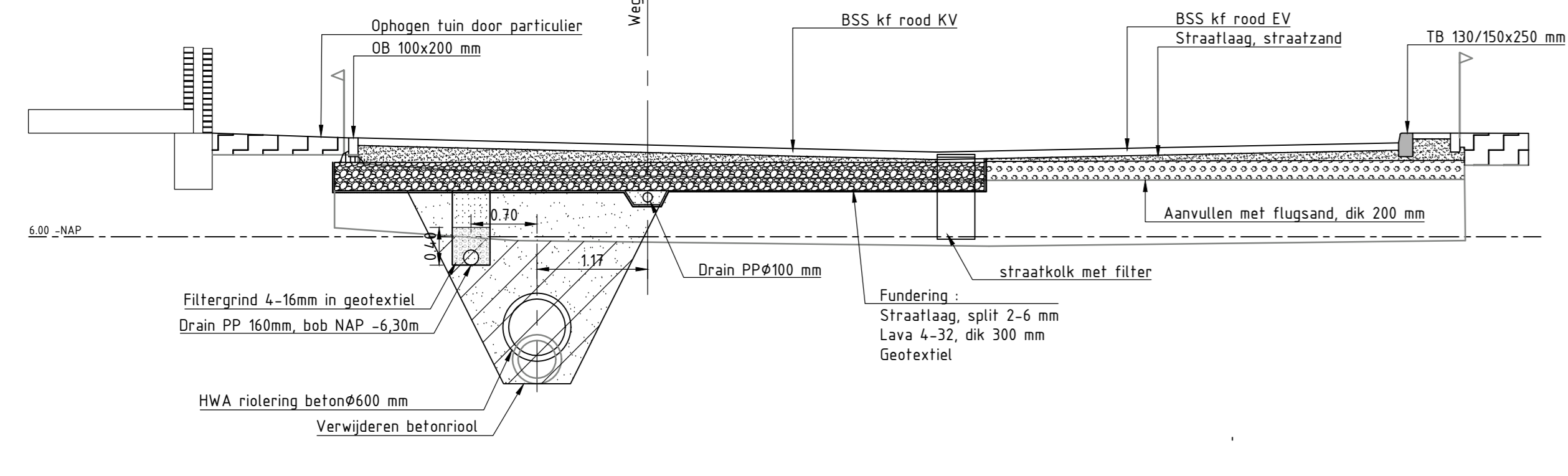
DP 16 : Centrale Fietspad nabij Leeuwerik

Bestaande hoogte	0.00	0.00	0.00	0.00	0.00	0.00	0.00	0.00	0.00
Bestaande afstand	0.00	0.00	0.00	0.00	0.00	0.00	0.00	0.00	0.00
Nieuwe hoogte	0.00	0.00	0.00	0.00	0.00	0.00	0.00	0.00	0.00
Nieuwe afstand	0.00	0.00	0.00	0.00	0.00	0.00	0.00	0.00	0.00



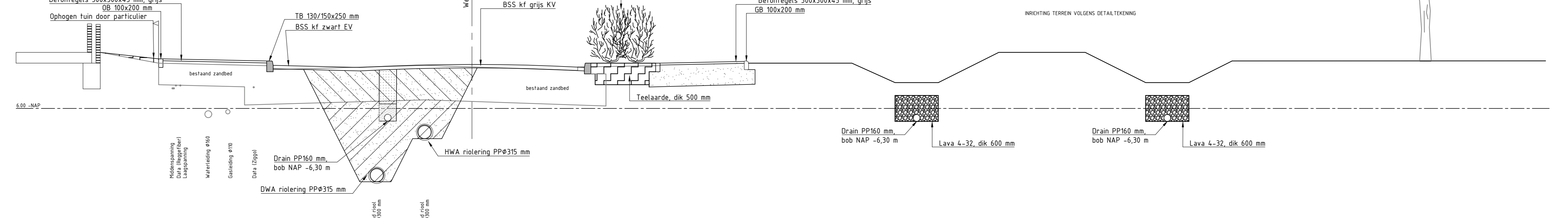
DP 17 : Vogelweg

Bestaande hoogte	0.00	0.00	0.00	0.00	0.00	0.00	0.00	0.00	0.00
Bestaande afstand	0.00	0.00	0.00	0.00	0.00	0.00	0.00	0.00	0.00
Nieuwe hoogte	0.00	0.00	0.00	0.00	0.00	0.00	0.00	0.00	0.00
Nieuwe afstand	0.00	0.00	0.00	0.00	0.00	0.00	0.00	0.00	0.00



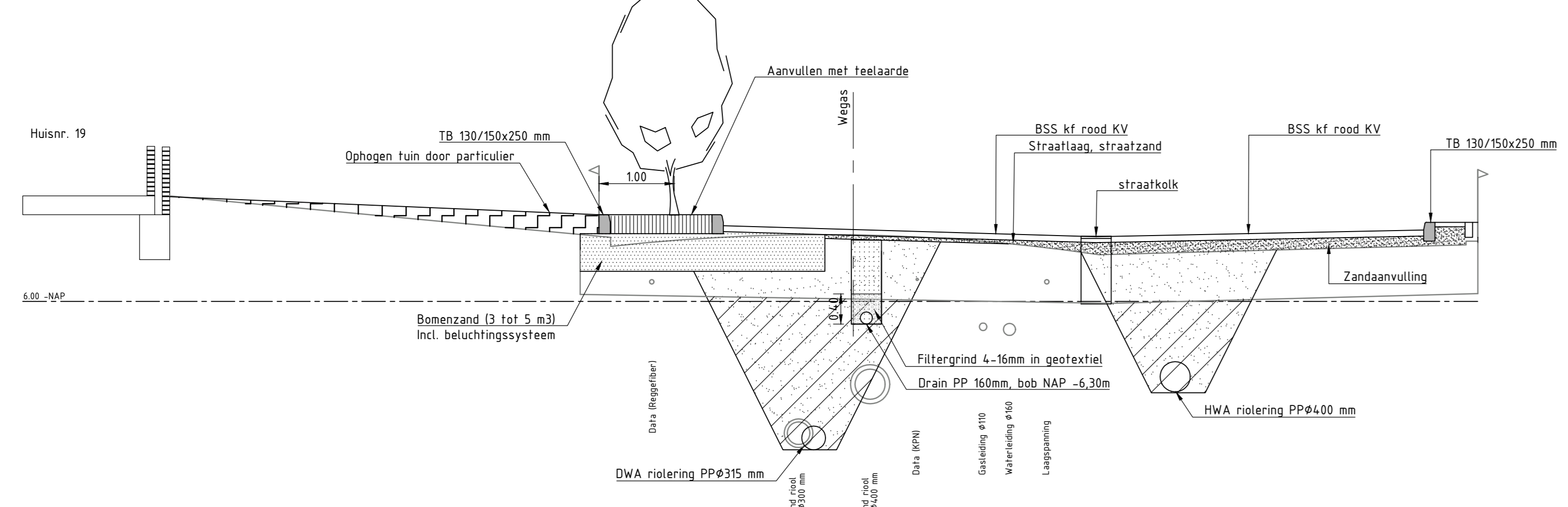
DP: 12 - Blauwborst zijweg

Bestaande hoogte	0.00	0.00	0.00	0.00	0.00	0.00	0.00	0.00	0.00
Bestaande afstand	0.00	0.00	0.00	0.00	0.00	0.00	0.00	0.00	0.00
Nieuwe hoogte	0.00	0.00	0.00	0.00	0.00	0.00	0.00	0.00	0.00
Nieuwe afstand	0.00	0.00	0.00	0.00	0.00	0.00	0.00	0.00	0.00



DP: 18 - Condoorweg

Bestaande hoogte	0.00	0.00	0.00	0.00	0.00	0.00	0.00	0.00	0.00
Bestaande afstand	0.00	0.00	0.00	0.00	0.00	0.00	0.00	0.00	0.00
Nieuwe hoogte	0.00	0.00	0.00	0.00	0.00	0.00	0.00	0.00	0.00
Nieuwe afstand	0.00	0.00	0.00	0.00	0.00	0.00	0.00	0.00	0.00



DP: 13 - Blauwborst

Bestaande hoogte	0.00	0.00	0.00	0.00	0.00	0.00	0.00	0.00	0.00
Bestaande afstand	0.00	0.00	0.00	0.00	0.00	0.00	0.00	0.00	0.00
Nieuwe hoogte	0.00	0.00	0.00	0.00	0.00	0.00	0.00	0.00	0.00
Nieuwe afstand	0.00	0.00	0.00	0.00	0.00	0.00	0.00	0.00	0.00

Verklaring grondwerk

- Kliehoude grond ontgraven
- Zand ontgraven

Project: Herinrichting Vogelbuurt te Berkel en Rodenrijs

Opdrachtgever: Gemeente Lansingerland

Ontwerp: Besteksteking Buitenruimte Dwarsprofiel 10 t/m 19

Status: Definitief

Schaal: 1:50

Formaat: A0

Projectnummer: 2019-10

Tekening nummer: 402

Ontwerp: 04-10-2019

RIBW PROJECTEN

Nieuwe Haven 205 3114 AB Schiedam www.ribw-projecten.nl

Tel: (010) 3181301